







**Mapa Drzewostanów HCV 4.2
Nadleśnictwa "Śnieżka"**

Legenda

- granice leśnictw 
- granice nadleśnictwa 
- granica obrębów leśnych 
- granice oddziałów 
- granice wydziałów 
- HCV 4.2 

1:120 000