







**Mapa Drzewostanów HCV 3.2  
Nadleśnictwa "Śnieżka"**

**Legenda**

- granice leśnictw 
- granice nadleśnictwa 
- granica obrębów leśnych 
- granice oddziałów 
- granice wydziałów 
- HCV 3.2 

1:120 000