







**Mapa obszarów HCV  
kategorii 4,1  
Nadleśnictwa "Śnieżka"**

**Legenda**

- HCV 4.1 
- granice leśnictw 
- granice nadleśnictwa 
- granica obrębów leśnych 
- granice oddziałów 
- granice wydziałów 

1:120 000