

Regulamin korzystania ze szlaków konnych na terenie Nadleśnictwa „Śnieżka”

1. Leśny szlak konny przeznaczony jest do turystycznego, rekreacyjnego i szkoleniowego użytkowania koni wierzchowych.
2. Organizatorem turystyki konnej nie jest PGL LP Nadleśnictwo „Śnieżka”. Za ewentualne wypadki na trasie konnej odpowiada organizator.
3. Szlak służy turystycznemu i rekreacyjnemu wykorzystywaniu koni wierzchowych. Na organizowanie imprez o charakterze wyczynowym lub masowym należy uzyskać zgodę nadleśniczego Nadleśnictwa „Śnieżka”.
4. Jazda konna jest dopuszczona jedynie po wyznaczonych i oznakowanych drogach, ścieżkach i placach ku temu przeznaczonych.
5. Szlak ma charakter crossowy (terenowy) i nie posiada specjalnych przystosowań zwiększających bezpieczeństwo, dlatego też należy zachować na nim szczególną ostrożność, zwłaszcza przy pierwszym przejeździe nieznanym odcinkiem.
6. Każdy użytkownik dorosły korzysta ze szlaku na własną odpowiedzialność, a dzieci na odpowiedzialność opiekuna. Zabrania się jeździectwa rekreacyjnego bez opieki osobom w wieku poniżej 18 lat.
7. Zjeżdżanie poza szlak specjalnie oznakowany dopuszcza się jedynie w sytuacji wyższej konieczności (ratowania życia i zdrowia ludzi lub koni, alarmu o pożarze lasu, ominięcia powstałych przeszkód).
8. Nadleśniczy może udzielić zezwolenia grupom zorganizowanym na poruszanie się końmi wierzchowymi poza szlakiem w określonym miejscu i czasie.
9. Poszczególne odcinki szlaku mogą być okresowo zamykane z powodu prowadzenia prac leśnych lub innych własnych względów. Będą wówczas oznaczone tablicami **ZAKAZ WSTĘPU** lub w inny czytelny sposób.
10. Aktualne informacje o **utrudnieniach na szlakach** można znaleźć **na stronie PTTK Sudety Zachodnie** pod adresem: <http://www.pttk-jg.pl/>
11. Należy pamiętać, że na szlaku mogą pojawić się przeszkody powstałe w sposób naturalny, bez wiedzy służby leśnej jak np. złomy, wywroty, konary złamane okiścią, drzewa ścięte.
12. Na odcinkach szlaku, na których może dojść do spotkania z pojazdami kołowymi obowiązują ogólne przepisy o ruchu drogowym, w zakresie o jakim mowa w art. 1 ust. 2, pkt 1. ustawy Prawo o ruchu drogowym [Dz.U. z 2002 r., nr 236, poz. 1998 ze zm.].
13. Obowiązek uprzątnięcia lasu po koniu spoczywa na jeźdźcy.
14. Za niestosowanie się do jakiegokolwiek punktu niniejszego regulaminu może zostać nałożona na użytkownika konia (nie hodowcę) grzywna w postępowaniu mandatowym w wysokości ustalonej przez służbę leśną.
15. Każda osoba, która zauważyła ogień w lesie ma obowiązek niezwłocznego poinformowania najbliższego leśniczego lub Straży Pożarnej lub wezwanie pomocy pod numerem alarmowym 112 lub skontaktowanie się z ***punktem alarmowo-dyspozycyjny nadleśnictwa pod nr tel.: 75 718 23 40.***
16. Biwakowanie i palenie ognisk może się odbywać tylko w miejscach do tego przeznaczonych.
17. Wszelkie uwagi użytkowników szlaku konnym proszę zgłaszać do biura nadleśnictwa tel. 75 718 22 12 do 14 lub na e-mail sniezka@wroclaw.lasy.gov.pl

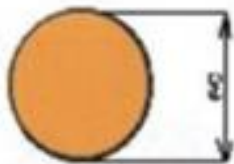
Telefony:

Straż Pożarna – 998


Punkt Alarmowo – Dyspozycyjny - 75 718 23 40

Nadleśnictwo „Śnieżka” – 75 718 22 12 do 14

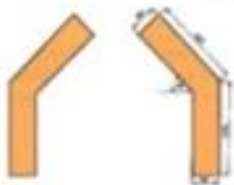
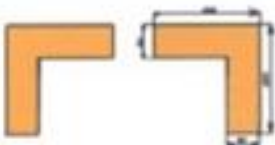
Wzornik oznakowania szlaków konnych w terenie.



Znak podstawowy w kształcie koła o średnicy 60 mm



Znak początku (końca) szlaku w kształcie koła



Znaki zmiany kierunku przebiegu szlaków



Wykrzyknik informujący o zmianie kierunku szlaku lub umieszczony w miejscu gdzie przebieg szlaku nie może być wystarczająco wyznakowany



Znak informujący o postoju, popasie, stajni etapowej



Czarny wykrzyknik na białym tle oznacza nakaz poruszania się za zwiększoną uwagą lub konieczność zejścia z konia (stromy odcinek szlaku, zawały leśne, odcinki zabronione, inne przeszkody lub miejsca trudne, skrzyżowanie z ruchliwą drogą itp.)